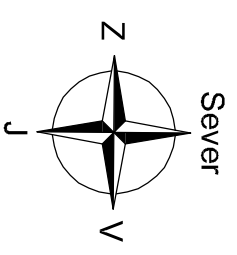


- LEGENDA:**
- Meja območja podrobnega načrta (OPPN)
 - območja drugih centralnih dejavnosti (CU)
 - območja drugih urejenih zelenih površin (ZD)
 - območja stanovanjskih površin (SS)
 - območja kmetijskih zemljišč (najboljša kmetijska zemljišča in druga kmetijska zemljišča) (K1 / K2)
 - območja površinskih voda (V)






Občina Zreče,
Cesta na Roglo 13b,
3214 Zreče

naročnik:
Unior kovaška industrija d.d.,
Kovaška cesta 10,
3214 Zreče

naročnik:
Občina Zreče,
Cesta na Roglo 13b,
3214 Zreče

prilagodilec:
Savoprojekt, d.d.,
Cesta krških žrtev 59,
8270 Krško

načrtovalec:




OBČINSKI PODROBNI PROSTORSKI NAČRT
POSLOVNO OBRATNA CONA ZREČE NA OBLMOČJU UN1/35

OMP: D. Pirč, univ.dipl.inž.krajin. KA-1562
SP: S. Urnek, dipl.inž.grad.

grafični načrt: IZSEK IZ GRAFIČNEGA NAČRTA NAMENSKE RABE OPN
faza: OSNUTEK

datum: mar. 2018 1:5000
merilo:

št. grafičnega načrta: B1

Ta načrt velja za pogodbeno določene namene.

1 2 3 4 5 6 7 8
F E D C B A
1 2 3 4 5 6 7 8