

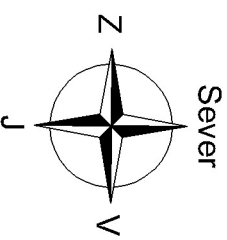


**LEGENDA:**

-  Meja odmočja podrodnega načrta a (OPPNa) Poslovno obnata zona Zreče
-  Meja odmočja podrodnega načrta (OPPN) Poslovna zaledava center Zg. Zreče (v izdelavi)

**OMEJITVE V PROSTORU:**

-  Javne prometnice
-  Vodni vir ZR - 4
-  Ožji varštevni pas vodnega vira - zona 2
-  Širši varštevni pas vodnega vira - zona 3



*Ta načrt velja za pogodbeno določene namene.*

OPN:	D. Piric, univ.dipl.inž.krojojem. KA-1562
SP:	S. Urnek, dipl.inž.grad.
prostorški dt:	OBČINSKI PODROBNI PROSTORSKI NAČRT POSLOVNO OBRATNA CONA ZREČE NA OBMOČJU UN1/35
grafični načrt:	PREGLEDNA KARTA Z OMEJITVAMI V PROSTORU TER POVEZAVO S SOSEDNJIMI OBMOČJI
faza:	OSNUITEK
datum:	jan. 2018 1:5000
merila:	št. grafičnega načrta: B2

naročnik:  
Občina Zreče,  
Cesta na Roglo 13b,  
3214 Zreče



naročnik:  
Unior kovaška industrija d.d.,  
Kovaška cesta 10,  
3214 Zreče



prilagodilec:  
Savoprojekt, d.d.,  
Cesta krških žrtev 59,  
8270 Krško



načrtovalec:  
Savoprojekt  
Krajski inženirski biro  
Krajski inženirski biro  
8270 Krško

