













GEODETSKI NAČRT

Merilo 1:500

naročnik:	Kosi Milan	meritve izvedel:	01.09.2016	GEOFOTO d.o.o.
katastrska občina:	Križevac	načrt potrjuje:		
parcela:	350/4, 350/5, 350/6, 350/7			
št. naročila:	2016344			Aljaž Lesjak univ.dipl.inž.geod.

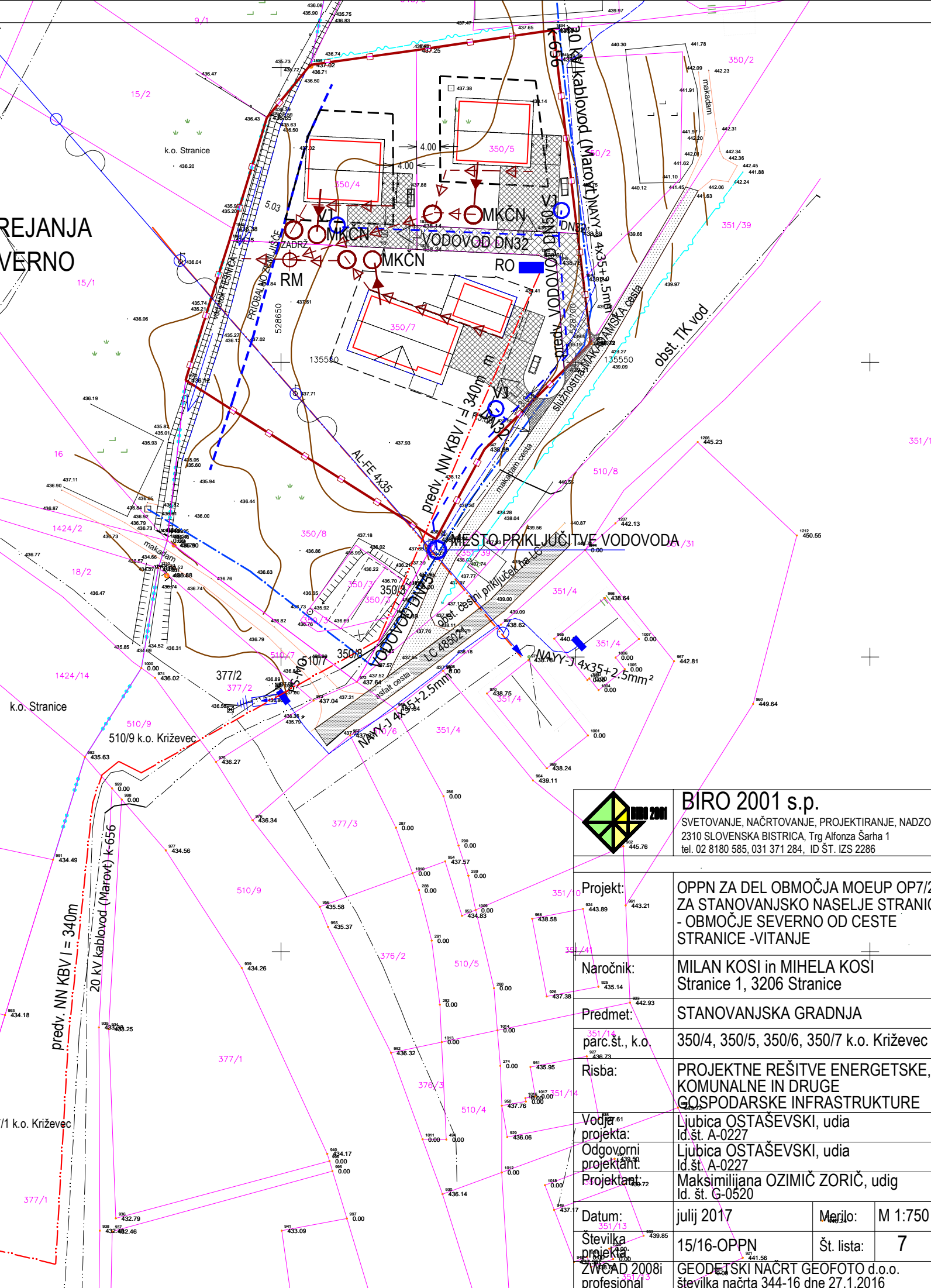
OBČINSKI PODROBNI PROSTORSKI NAČRT ZA DEL OBMOČJA ENOTE UREJANJA MOEUP OP7/24 ZA STANOVANJSKO NASELJE STRANICE - OBMOČJE SEVERNO OD CESTE STRANICE - VITANJE

LEGENDA PREDV. KOMUNALNIH VODOV

-  NOVI VODOVOD DN 50
-  HIŠNI PRIKLJ. DN 32-Z JAŠKOM
-  NN ELEKTRO PRIKLJUČEK iz T-243 Stranice 3
-  PREDV. TK KANALIZACIJA
-  KANALIZACIJA ODPADNIH SANITARNIH VOD V ZAČASNO MKČN/GČN
-  KANALIZACIJA METEORNIH VOD V ZADRŽEVALNIK
-  ZADRŽ.
-  MKČN
-  RM
-  ZAČASNA MALA KOMUNALNA ČISTILNA NAPRAVA
-  REVIZIJSKI METEORNI JAŠEK Z IZPUSTOM V VODOTOK
-  ODPADKI

GL. VAROVALKE	315 A
IZVOD 01 P.O. NASELJE	125 A
IZVOD 02 GASILSKI DOM	100 A
IZVOD 03 WRAVOR	125 A
IZVOD 04 ŠOLA	80 A

OPOMBA!
Predlagana trasa HH kablovoda je dolga cca 340m
Trasa kablovoda poteka iz TP po: 26 k.o. Stranice in 377/1, 510/9, 377/2, 510/7, 350/8, 350/4 na 350/7 vse k.o. Križevac
Zaradi nepredvidljivih terenskih razmer in lastninskih razmerij je možna tudi druga trasa.



BIRO 2001 s.p.
SVETOVANJE, NAČRTOVANJE, PROJEKTIRANJE, NADZOR
2310 SLOVENSKA BISTRICA, Trg Alfonza Šarha 1
tel. 02 8180 585, 031 371 284, ID ŠT. IZS 2286

Projekt:	OPPN ZA DEL OBMOČJA MOEUP OP7/24 ZA STANOVANJSKO NASELJE STRANICE - OBMOČJE SEVERNO OD CESTE STRANICE - VITANJE
Naročnik:	MILAN KOSI in MIHELA KOSI Stranice 1, 3206 Stranice
Predmet:	STANOVANJSKA GRADNJA
parc.št., k.o.	350/4, 350/5, 350/6, 350/7 k.o. Križevac
Risba:	PROJEKTNE REŠITVE ENERGETSKE, KOMUNALNE IN DRUGE GOSPODARSKE INFRASTRUKTURE
Vodja projekta:	Ljubica OSTAŠEVSKI, udia Id.št. A-0227
Odgovorni projektant:	Ljubica OSTAŠEVSKI, udia Id.št. A-0227
Projektant:	Maksimilijana OZIMIČ ZORIČ, udig Id.št. G-0520
Datum:	julij 2017
Številka projekta:	15/16-OPPN
Zvečad 2008i profesional	GEODETSKI NAČRT GEOFOTO d.o.o. številka načrta 344-16 dne 27.1.2016