









LEGENDA

OSIŠTOJEČE	PREVDENO
	MEJE območje lokacijske preveritve / širitve območje stavbnega zemljišča na posamični poselitvi
	PARCELINE MEJE * parcelne meje urejene parcelne meje
	OBJEKTI objekti
    	NAMENSKA RABA PROSTORA (digitalni podatek veljavnega OPN) ** stavbno zemljišče na posamični poselitvi površine cest najboljša kmetijska zemljišča gozdna zemljišča vodna zemljišča

* vir podatka ZKP: Geodetski načrt, izdelal Geostan, Katja Leskovar, s.p., št. 2019/26, izdalen 18. 3. 2019

** vir podatka NRP: <https://dokumenti-pis.mop.gov.si/javno/veljavni/>

Meja opredeljenega stavbnega zemljišča A (iz OPN) in meja parcel iz veljavnega ZKP (kot je v geodetskem načrtu) se razlojata zaradi uporabe drugega podatka ZKP v postopku priprave OPN.

ELABORAT LOKACIJSKE PREVERITVE ZA DOLOČITEV OBSEGA STAVBNEGA ZEMLJIŠČA PRI POSAMIČNI POSELITVI

PRIKAZ OBMOČJA LOKACIJSKE PREVERITVE
1:1000

Naročnik: **BORIS SODIN s.p., Stranice 46, 3206 Stranice**
Št. projekta: **3/19**
Datum: **april 2019**

